



PLAN DE PARTICIPACIÓN PÚBLICA

ESTUDIO DE INTEGRACIÓN PAISAJÍSTICA DEL PLAN GENERAL DE ALCOCER DE PLANES



Departamento

URBANISMO Y VIVIENDA

PROAGUAS COSTABLANCA



LEGISLACIÓN

LEY 9/2006



**Evaluación de determinados planes y programas
en el medio ambiente**

LEY 4/2004



**Reordenación del Territorio y Protección
del Paisaje**

Decreto 120/2006



**Reglamento de Paisaje de la Comunidad
Valenciana**



Departamento

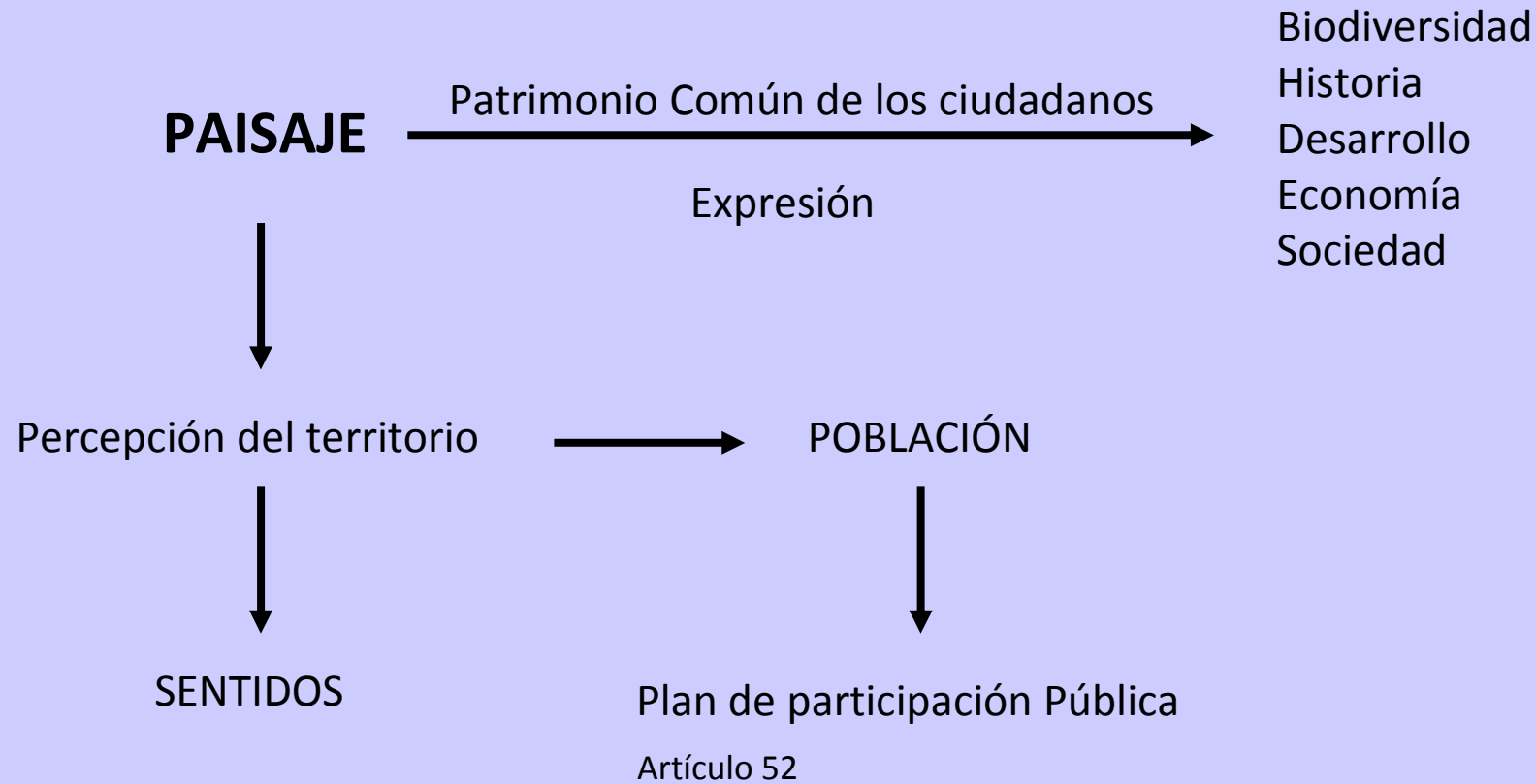
URBANISMO Y VIVIENDA

PROAGUAS COSTABLANCA



Reglamento de Paisaje de la Comunidad Valenciana

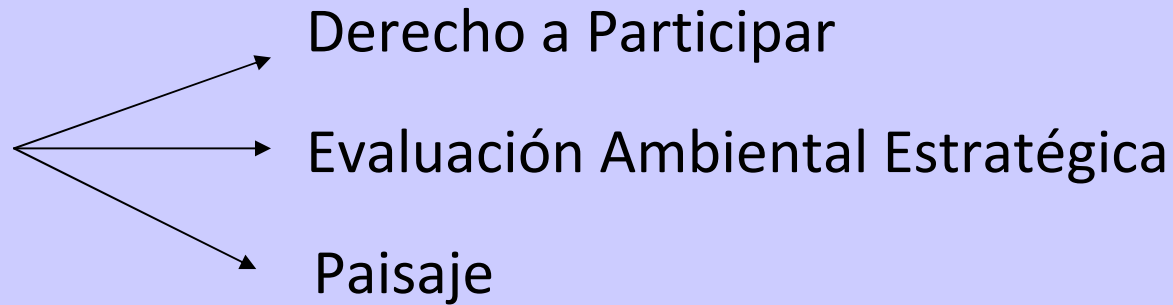
Decreto 120/2006, de 11 de agosto





OBJETIVOS DEL PLAN DE PARTICIPACIÓN PÚBLICA

INFORMAR



OBTENER INFORMACIÓN

A incluir en
→

TOMA DE DECISIONES



FASES DEL PLAN DE PARTICIPACIÓN PÚBLICA

Fase I – Consultas Paisaje



Se considerará la opinión sobre los aspectos más relevantes del paisaje del municipio.

Fase II – Modelo de Municipio deseado



Se considerará la opinión referente a los criterios seguidos para establecer los usos y nuevos desarrollos contemplados en el nuevo Plan General del Municipio, así como su integración ambiental y sostenibilidad futura.



PROCESO GENERAL DEL PLAN DE PARTICIPACIÓN PÚBLICA

- 1º Consulta al público.
- 2º Análisis de Resultados.
- 3º Incorporación de Resultados.
- 4º Difusión de Resultados.
- 5º Información Pública.



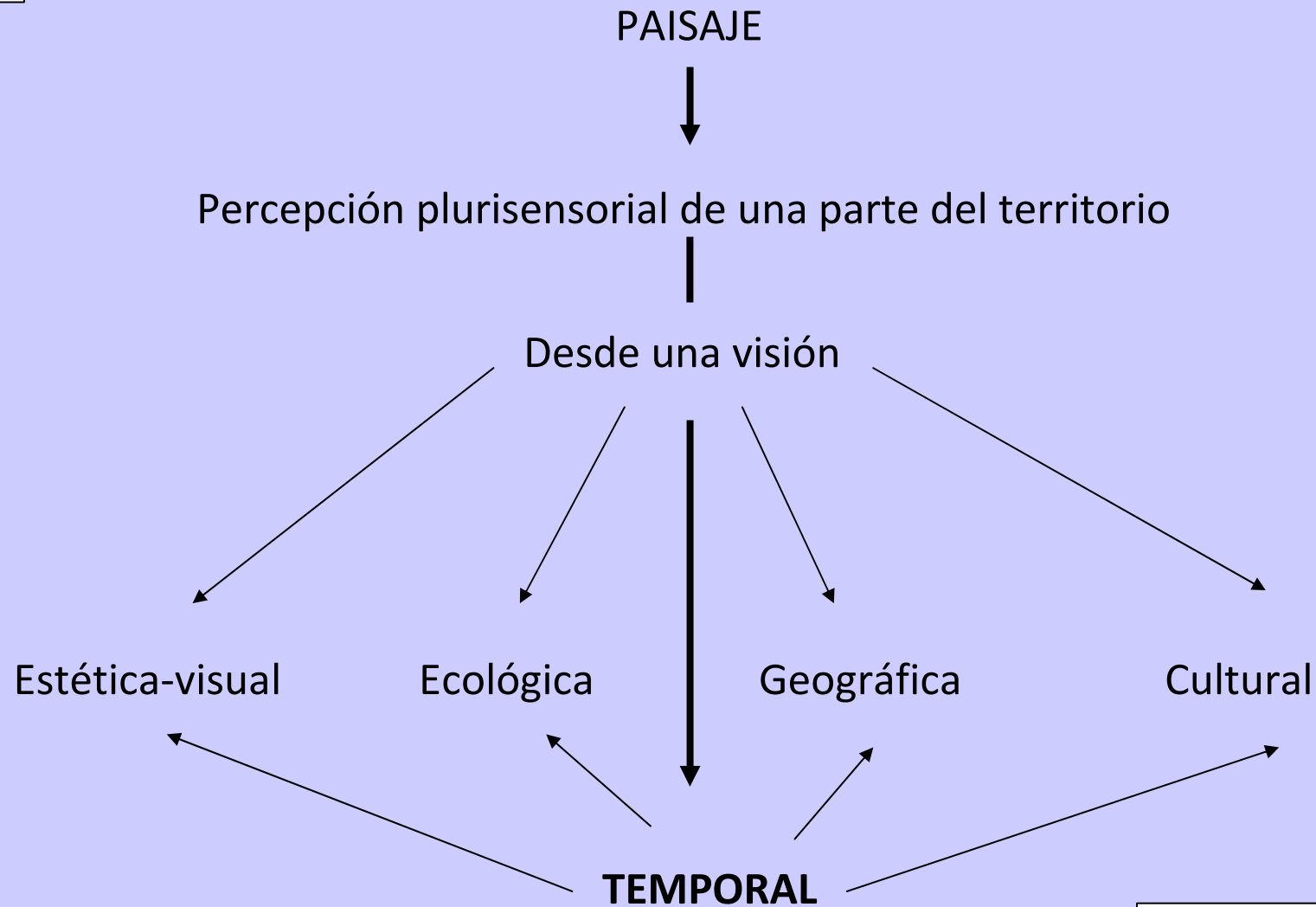
CRONOGRAMA DEL PLAN DE PARTICIPACIÓN PÚBLICA

Fase 1 Plan de Participación Pública "Consulta Paisaje"		SEMANAS							
		1	2	3	4	5	6	7	8
Etapa 1	Comunicación y Difusión								
Etapa 2	Consulta al público referente al estudio preliminar de paisaje.								
Etapa 3	Obtención de Resultados.								
Etapa 4	Exposición de los resultados obtenidos.								

Fase 2 Plan de Participación Pública "Modelo de Municipio Deseado"		SEMANAS (desde emisión DR)						
		1	2	3	4	5	6	7
Etapa 5	Modelo de Plan General deseado.							
Etapa 6	Análisis; evaluación e incorporación de resultados.							
Etapa 7	Difusión de resultados obtenidos.							
Etapa 8	Información pública.							45 días



CONCEPTOS BÁSICOS DE PAISAJE





VALORACIÓN DEL PAISAJE A TRAVÉS DE:

Color

Vegetación

Grado de transformación

Textura

Salud

Visibilidad

Topografía

Historia

Desastres Naturales

Presencia de agua


Cultura

Formas

Equilibrio



UNIDADES DE PAISAJE



Áreas con unas características comunes y diferenciadas

RECURSOS PAISAJISTICOS



Elementos del paisaje con valor cultural, ambiental, estético o visual.

VISIBILIDAD



Lo que se ve o percibe en un espacio geográfico







PUNTOS DE OBSERVACIÓN



Lugares de máxima visibilidad y percepción del paisaje












ENCUESTA - VALORACIÓN UNIDADES DE PAISAJE

Unidad de Paisaje 1 - Núcleo urbano.		Unidad de Paisaje 2 - Edificación Difusa.	
	<input type="checkbox"/> Alta		<input type="checkbox"/> Alta
	<input type="checkbox"/> Media		<input type="checkbox"/> Media
	<input type="checkbox"/> Baja		<input type="checkbox"/> Baja
Unidad de Paisaje 3 - Zona de Cultivos.		Unidad de Paisaje 4 - Embalse Beniarrés.	
	<input type="checkbox"/> Alta		<input type="checkbox"/> Alta
	<input type="checkbox"/> Media		<input type="checkbox"/> Media
	<input type="checkbox"/> Baja		<input type="checkbox"/> Baja
Unidad de Paisaje 5 - Infraestructuras.		Unidad de Paisaje 6 - Red Hidrológica.	
	<input type="checkbox"/> Alta		<input type="checkbox"/> Alta
	<input type="checkbox"/> Media		<input type="checkbox"/> Media
	<input type="checkbox"/> Baja		<input type="checkbox"/> Baja



ENCUESTA - VALORACIÓN RECURSOS DE PAISAJE

Recursos Medioambientales								
			<input type="checkbox"/> Alta	<input type="checkbox"/> Media	<input type="checkbox"/> Baja	<input type="checkbox"/> Alta	<input type="checkbox"/> Media	<input type="checkbox"/> Baja
Recursos Culturales								
			<input type="checkbox"/> Alta	<input type="checkbox"/> Media	<input type="checkbox"/> Baja	<input type="checkbox"/> Alta	<input type="checkbox"/> Media	<input type="checkbox"/> Baja
Recursos Paisajísticos								
			<input type="checkbox"/> Alta	<input type="checkbox"/> Media	<input type="checkbox"/> Baja	<input type="checkbox"/> Alta	<input type="checkbox"/> Media	<input type="checkbox"/> Baja



ENCUESTA - VALORACIÓN PUNTOS DE OBSERVACIÓN

Punto de observación 1 - Núcleo urbano.



Alta

Media

Baja



Departamento

URBANISMO Y VIVIENDA

PROAGUAS COSTABLANCA



Punto de observación 2 - Cementerio.



Alta

Media

Baja



Departamento

URBANISMO Y VIVIENDA

PROAGUAS COSTABLANCA



Punto de observación 3 - Cola Embalse Beniarres hacia Norte.



Alta

Media

Baja



Departamento

URBANISMO Y VIVIENDA

PROAGUAS COSTABLANCA



Punto de observación 4 - Cola Embalse Beniarres hacia Sur.



Alta

Media

Baja



Departamento

URBANISMO Y VIVIENDA

PROAGUAS COSTABLANCA



Punto de observación 5 - Alcocer de Planes (Noreste).



Alta

Media

Baja



Departamento

URBANISMO Y VIVIENDA

PROAGUAS COSTABLANCA



Punto de observación 6 - Alcocer de Planes (Noroeste).



Alta

Media

Baja



Departamento

URBANISMO Y VIVIENDA

PROAGUAS COSTABLANCA



Punto de observación 7 - Alcocer de Planes (Sureste).



Alta

Media

Baja



Departamento

URBANISMO Y VIVIENDA

PROAGUAS COSTABLANCA



Punto de observación 8 - Alcocer de Planes (Suroeste).



Alta

Media

Baja



Departamento

URBANISMO Y VIVIENDA

PROAGUAS COSTABLANCA



ENCUESTA DE OPINIÓN DEL PAISAJE DE ALCOCER DE PLANES

1.- ¿Qué tipo de paisaje cree que se corresponde mejor con el paisaje de Alcocer de Planes?

Urbano.

Agrícola.

Rural.

Forestal.

Otro tipo de paisaje:



2.- ¿Enumere por orden de importancia los siguientes elementos ambientales presentes en su municipio?

_____ Paisaje Protegido del Serpis.

_____ Embalse de Beniarrés.

_____ Barranco de Turballos.

_____ Barranco Blanc.

_____ Vereda del Caso.

Otros elementos ambientales:



3.- ¿Enumere por orden de importancia los siguientes elementos paisajísticos presentes en su municipio?

_____ Zonas de arbolado natural o pinadas.

_____ Zonas de Cultivo de secano.

_____ El núcleo urbano.

_____ Cauces y barrancos.

_____ El embalse.

Otros elementos paisajísticos:



4.- ¿Enumere por orden de importancia los siguientes elementos culturales presentes en su municipio?

_____ Cementiri D'Alcosser: AC 79.

_____ El Quím: AC 78.

_____ Parea: AC 76.

_____ L'Alacantí: AC 75.

_____ La Iglesia Parroquial de San José.

_____ Vía Crucis Representativo de la pasión y Muerte de Jesucristo.

Otros elementos culturales:



5.- ¿Cuál es su lugar o lugares preferidos para caminar o practicar deporte?

6.- ¿Cuál es su lugar o lugares preferidos para pasar un día de campo?



7.- ¿Cuál es el lugar o lugares que según su opinión tienen mejores vistas?

8.- ¿Cuál es el lugar o lugares de Famosca que más nostalgia le trae de su niñez?



MUCHAS GRACIAS POR
LA ATENCIÓN